

INFORME DE MONITOREO DE MEDIOS*

Fecha: 08/04/2022

Semana N° 14

Coordinación de Vigilancia Epidemiológica

*Vigilancia basada en eventos de interés epidemiológico mediante el monitoreo de medios abiertos de comunicación locales y nacionales.

Reporte de eventos:

Amenaza	Tema	Medio	Fecha	Resumen	Liga	Prioridad
Biológico	Casos Covid-19	El Sol de Cuernavaca	07 abril 2022	En las últimas 24 horas el estado de Morelos registró 134 casos positivos a Covid-19; 67 son hombres y 67 mujeres para dar un total de 69 mil 694; en cuanto a decesos fueron 3 para dar acumulado de 5 mil 284 defunciones de marzo de 2020 a la fecha.	https://www.elsoldecuernavaca.com.mx/loca/morelos-registra-134-casos-positivos-de-covid-19-8108422.html	Bajo
Terrorismo	Amenaza de bomba	Diario de Morelos	07 abril 2022	Luego de que autoridades de la Vigésima Cuarta Zona Militar descartarán, con el apoyo de un binomio canino, la presencia de algún artefacto explosivo en el Primer Distrito Judicial en Cuernavaca del Tribunal Superior de Justicia (TSJ), se reportó saldo blanco.	https://www.diariodemorelos.com/noticias/reportan-saldo-blanco-tras-supuesta-bomba-en-el-tsj-de-cuernavaca	Bajo
Contaminación	Contaminación ambiental	Diario de Morelos	08 abril 2022	Debido a tres incendios forestales activos en los parajes "Alambrado", de Cuernavaca; y "Ostolca" y "Corrales", en Huitzilac, la capital de Morelos amaneció este jueves cubierta de humo. Los combatientes de las brigadas de Conafor luchan contra el fuego.	https://www.diariodemorelos.com/noticias/cuernavaca-cubierta-de-humo-por-3-incendios-forestales	Bajo
Sismos	Estudio de epicentros en Puente de Ixtla	La Unión	08 abril 2022	La tarde del jueves, un grupo de geólogos –a través de la Coordinación Estatal de Protección Civil Morelos (CEPCM)– llevó a cabo la revisión de epicentros de sismos registrados en diciembre de 2021 en la colonia 24 de Febrero de la cabecera de este municipio, a fin de identificar las condiciones de la zona.	https://launion.com.mx/morelos/zona-sur/noticias/203787-geologos-estudian-epicentros-de-sismos-registrados-en-puente-de-ixtla.html	Bajo
Biológico	Casos acumulados Covid-19	La Unión	07 abril 2022	La Secretaría de Salud informó este jueves en un comunicado que a la fecha en Morelos se han estudiado 310 mil 299 personas, de las cuales se han confirmado 69 mil 694 con coronavirus covid-19; 71 están activas y se han registrado cinco mil 284 defunciones.	https://launion.com.mx/morelos/avances/noticias/203769-en-morelos-69-694-casos-confirmados-acumulados-de-covid-19-y-5-284-decesos.html	Bajo



<http://ssm.gob.mx>



Servicios de Salud Morelos



@MorelosSalud

Callejón Borda N°3 Col. Centro C.P. 62000
Teléfono (777) 312 62 31 / 314 33 36 ext. 222

**Calle Gómez Azcárate No. 205, Col. Lomas de la Selva
C.P. 62270, Cuernavaca, Morelos. Tel.: 777 102 25 56**

INFORME DE RIESGOS METEOROLÓGICOS

Fecha: 08/04/2022

Semana N° 14

Coordinación de Vigilancia Epidemiológica

Fuente: Servicio Meteorológico Nacional de México, CONAGUA.

EL FRENTE FRÍO NÚM. 41 OCASIONARÁ LLUVIAS PUNTUALES INTENSAS QUE PODRÍAN GENERAR DESLAVES E INUNDACIONES EN ZONAS DE CHIAPAS, TABASCO Y CAMPECHE

Para hoy, el **frente frío Núm. 41** se localizará sobre el oriente de la Península de Yucatán y el sureste mexicano, mantendrá las condiciones para lluvias fuertes a muy fuertes en dichas regiones, con lluvias puntuales intensas que podrían generar deslaves e inundaciones en zonas de Chiapas, Tabasco y Campeche. La **masa de aire frío** asociada al frente mantendrá bancos de niebla en el oriente y sureste del país, además de **evento de "Norte"** fuerte a intenso, con rachas de 80 a 100 km/h en el Istmo y Golfo de Tehuantepec, y rachas de 60 a 80 km/h en las costas de Veracruz, Tabasco, Campeche y Yucatán. Al final del día, el **frente frío Núm. 41** se localizará sobre el occidente del Mar Caribe y dejará de afectar al país. Un **canal de baja presión** se extenderá desde el noroeste hasta el centro del territorio nacional, interaccionará con la **entrada de humedad** del Océano Pacífico, generando lluvias puntuales fuertes acompañadas de descargas eléctricas y posible caída de granizo en Puebla, Estado de México, Ciudad de México, Morelos y Tlaxcala. Finalmente, prevalecerá el ambiente caluroso en el noroeste y occidente del país, y muy caluroso con temperaturas máximas de 40 a 45 °C en zonas de Michoacán y Guerrero.

Intervalo de chubascos con lluvias puntuales (25-50mm):

Puebla, Estado de México, Ciudad de México, **Morelos**, Tlaxcala, Yucatán y Quintana Roo.

Temperaturas Máximas de 35-40 °C:

Baja California (noroeste), Baja California Sur (norte y centro), Sonora (noroeste, centro y sur), Sinaloa (norte), Nayarit (sur), Jalisco (noroeste y sur), Colima (este), Estado de México (suroeste), **Morelos (suroeste)** y Oaxaca (costa).

Pronóstico en región Mesa Central:

Cielo despejado durante la mañana y nublado durante la tarde, con lluvias puntuales fuertes en Puebla, **Morelos** y Tlaxcala, e intervalos de chubascos en Guanajuato, Querétaro e Hidalgo; todas con descargas eléctricas y posible caída de granizo. Ambiente matutino fresco a frío en zonas serranas, además de heladas en Guanajuato, Hidalgo, Tlaxcala y Puebla. Por la tarde, ambiente templado a cálido. Viento de dirección variable de 20 a 30 km/h y rachas de hasta 45 km/h en Hidalgo y Puebla.



<http://ssm.gob.mx>



Servicios de Salud Morelos



@MorelosSalud

Callejón Borda N°3 Col. Centro C.P. 62000
Teléfono (777) 312 62 31 / 314 33 36 ext. 222

**Calle Gómez Azcárate No. 205, Col. Lomas de la Selva
C.P. 62270, Cuernavaca, Morelos. Tel.: 777 102 25 56**

INFORME DE MONITOREO VOLCÁNICO Y SISMOLÓGICO

Fecha: 08/04/2022

Semana N° 14

Coordinación de Vigilancia Epidemiológica

Fuente: Servicio Sismológico Nacional, UNAM. / Centro nacional de Prevención de Desastres (CENAPRED)-SEGOB, SENEAM-SCT y NOAA.

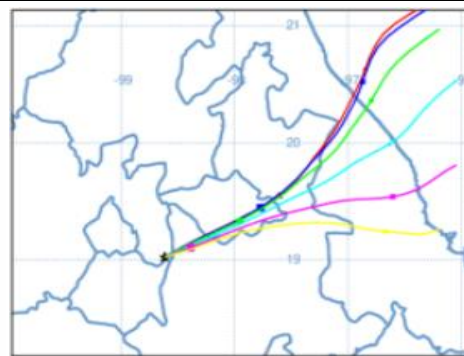
En las últimas 24 horas, mediante los sistemas de monitoreo del **volcán Popocatepetl**, se detectaron **27 exhalaciones de baja intensidad, acompañadas de vapor de agua, gas y en ocasiones ligeras cantidades de ceniza**. También se detectaron **tres sismos volcanotectónicos**, registrados ayer a las 19:23 h y el día de hoy a las 03:02 h y 06:59 h, con magnitud calculada 2.6, 1.8 y 1.7, respectivamente. Durante esta mañana y **al momento de este reporte, se observa al volcán con una emisión de vapor de agua y gas, que se dirige al noreste**.


NIVEL DE ALERTA	SEMAFORO	AMARILLO-FASE 2	RECOMENDACIONES PARA LA FASE AMARILLO FASE 2
	<p>El volcán presenta incremento en su actividad, con explosiones esporádicas:</p> <ul style="list-style-type: none">● Pluma continua de vapor de agua y gas.● Caída de ceniza leves a moderadas en poblaciones cercanas.● Lanzamiento de fragmentos incandescentes y posibilidad de flujos piroclásticos de corto alcance asociado a las explosiones.● Crecimiento y destrucción de domos de lava.● Flujos de lodo o escombros de corto alcance.		<ol style="list-style-type: none">1. Continuar con el radio de seguridad de 12 km, por lo que la permanencia en esa área no está permitida.2. Controlar el tránsito entre Santiago Xalitintla y San Pedro Nexapa, vía Paso de Cortés.3. A las autoridades de Protección Civil, mantener sus procedimientos preventivos, de acuerdo con sus planes operativos.4. A la población se le recomienda eleva la atención a los avisos de las autoridades de su localidad y se exhorta a no acercarse al volcán, y mucho menos al cráter.5. Mantenerse fuera de cañadas ante posibles flujos de lodo, principalmente en temporada de lluvias.

PRONOSTICO DE CAIDA DE CENIZA

En caso de una exhalación de ceniza volcánica, **el pronóstico de trayectoria hacia el este-noreste**, (simulando exhalación cada hora en las próximas 6 horas) a su paso por la zona oeste, centro-norte y este-noreste del estado de Puebla; zona sur-suroeste, sur, sureste y este del estado de Tlaxcala y zona centro-norte del estado de Veracruz, para las **primeras 12 horas de pronóstico**, (14:00 a las 02:00 hora local). Posteriormente para las últimas 12 horas de pronóstico, (02:00 a las 14:00 hora local del día siguiente), las trayectorias continuarán en la zona centro y centro-norte del estado de Veracruz y sobre el Golfo de México en donde concluirían.

SIN PRONOSTICO DE CAÍDA DE CENIZA PARA EL ESTADO.



SISMOS	<p>Se registró sismo de magnitud de 4.0 grados Richter, a las 04:53:35 hrs con localización del epicentro a 75 km al suroeste de Mapastepec, Chiapas.</p> <p>NO PERCIBIDO EN EL ESTADO DE MORELOS.</p>	
	<p>REPORTE DE DAÑOS A LA POBLACION</p> <p>PROTECCIÓN CIVIL</p> <p>Sin reporte de daños a la población ni a la infraestructura en salud.</p>	



<http://ssm.gob.mx>



Servicios de Salud Morelos



@MorelosSalud

Callejón Borda N°3 Col. Centro C.P. 62000
Teléfono (777) 312 62 31 / 314 33 36 ext. 222

**Calle Gómez Azcárate No. 205, Col. Lomas de la Selva
C.P. 62270, Cuernavaca, Morelos. Tel.: 777 102 25 56**

INFORME DE MONITOREO DE TEMPERATURAS Y CALIDAD DEL AIRE

Fecha: 08/04/2022

Semana N° 14

Coordinación de Vigilancia Epidemiológica

Fuente: Comisión Estatal de Agua (CEAGUA)

**PRONOSTICO DE TEMPERATURAS POR
MUNICIPIO**

Municipio	Min.	Max.	Municipio	Min.	Max.
Amacuzac	13°	39°	Tepalcingo	15°	36°
Cuautla	16°	35°	Ayala	16°	36°
Jiutepec	17°	34°	Huitzilac	06°	22°
Temixco	17°	36°	Tepoztlán	14°	38°
Tlaltizapán	13°	37°	Zacualpan	12°	32°
Axochiapan	16°	37°	Tlaquiltenango	13°	41°
Cuernavaca	16°	35°	Puente de Ixtla	12°	40°
Jojutla	17°	41°			

**TEMPERATURAS MÁXIMAS Y MÍNIMAS,
ULTIMAS 24 HRS**

Mínimas

Huitzilac	06° 22°
Tetela del Volcán	12° 28°
Totolapan	12° 29°
Ocuituco	14° 30°

Máximas

Tlaquiltenango	13° 41°
Jojutla	17° 41°
Axochiapan	16° 37°
Zacatepec	20° 38°

CALIDAD DEL AIRE

ÍNDICE AIRE Y SALUD

**NIVEL DE RIESGO
ASOCIADO**

RECOMENDACIONES

**GRUPOS
SENSIBLES**

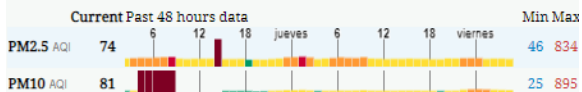
**PARA TODA
LA
POBLACIÓN**

Estación de Monitoreo Cuernavaca Centro, Morelos

81

Moderado

Updated on Friday 6:00
Temp.: 19°C



Moderado

Las personas sensibles pueden experimentar síntomas respiratorios (asmáticos), posible agravamiento de enfermedad pulmonar y cardiaca en personas con enfermedad cardiopulmonar y adultos mayores.

Considera reducir las actividades físicas vigorosas al aire libre.

Disfruta las actividades al aire libre.



<http://ssm.gob.mx>



Servicios de Salud Morelos



@MorelosSalud

Callejón Borda N°3 Col. Centro C.P. 62000
Teléfono (777) 312 62 31 / 314 33 36 ext. 222

Calle Gómez Azcárate No. 205, Col. Lomas de la Selva
C.P. 62270, Cuernavaca, Morelos. Tel.: 777 102 25 56

INFORME DE MONITOREO EPIDEMIOLÓGICO

Fecha: 08/04/2022

Semana N° 14

Coordinación de Vigilancia Epidemiológica

Fuente: Jurisdicciones Sanitarias del estado de Morelos.

JURISDICCION SANITARIA I:

👉 SIN EVENTOS EXTRAORDINARIOS.

JURISDICCION SANITARIA II:

👉 SIN EVENTOS EXTRAORDINARIOS.

JURISDICCION SANITARIA III:

👉 SIN EVENTOS EXTRAORDINARIOS.

SISTEMA NOTINMED

○ CONGLOMERADO ESAVIS.

- 👉 Folio: **NM00281431-0**
- 👉 Municipio: **YAUTEPEC**
- 👉 Lugar: **C.S YAUTEPEC**
- 👉 Población afectada: **3 CASOS, 1MASCULINO Y 2 FEMENINOS**
- 👉 Fecha de inicio de aplicación e inicio de síntomas: **01/04/2022**
- 👉 Número del Lote de la Vacuna: **210613**
- 👉 Vacuna: **ASTRAZENECA**
- 👉 Fecha probable de cierre de conglomerado: **14/04/2022**



<http://ssm.gob.mx>



Servicios de Salud Morelos



@MorelosSalud

Callejón Borda N°3 Col. Centro C.P. 62000
Teléfono (777) 312 62 31 / 314 33 36 ext. 222

**Calle Gómez Azcárate No. 205, Col. Lomas de la Selva
C.P. 62270, Cuernavaca, Morelos. Tel.: 777 102 25 56**